

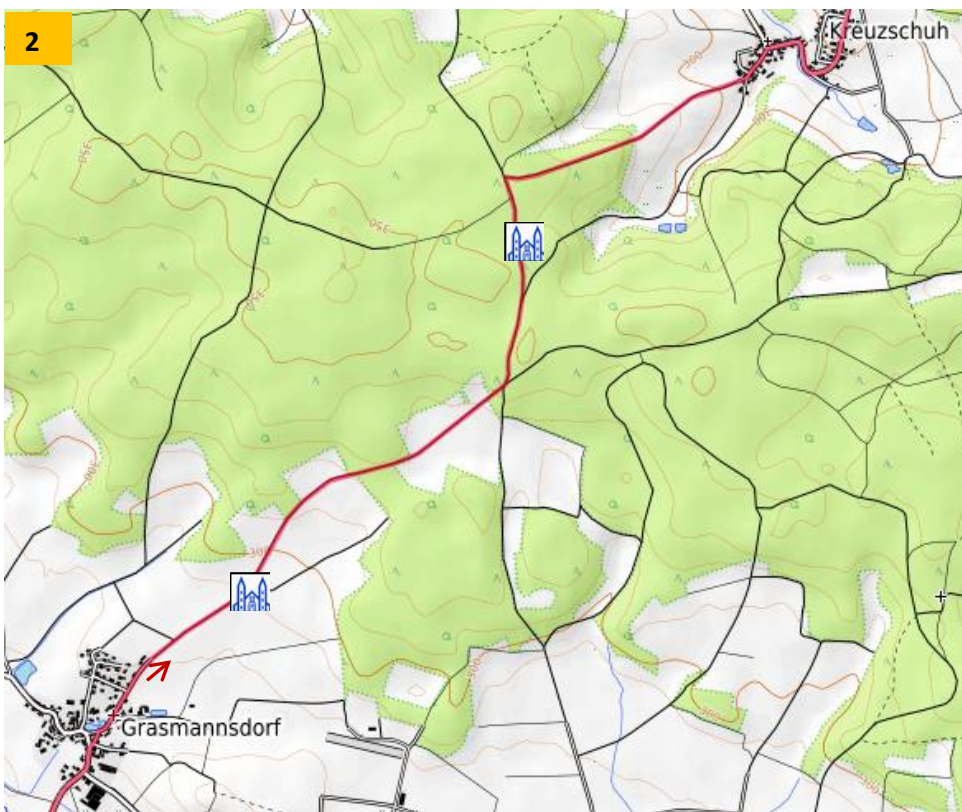
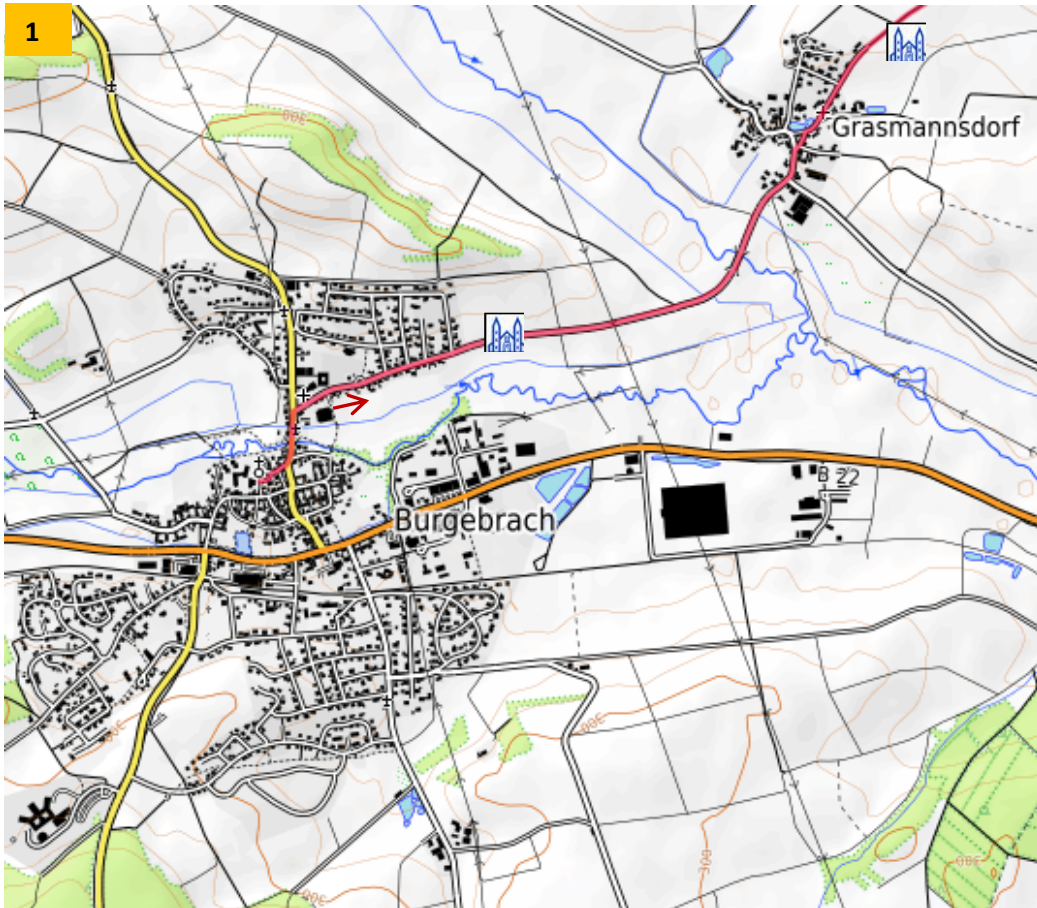
Kunigundenweg (Burgebrach – Bamberg)

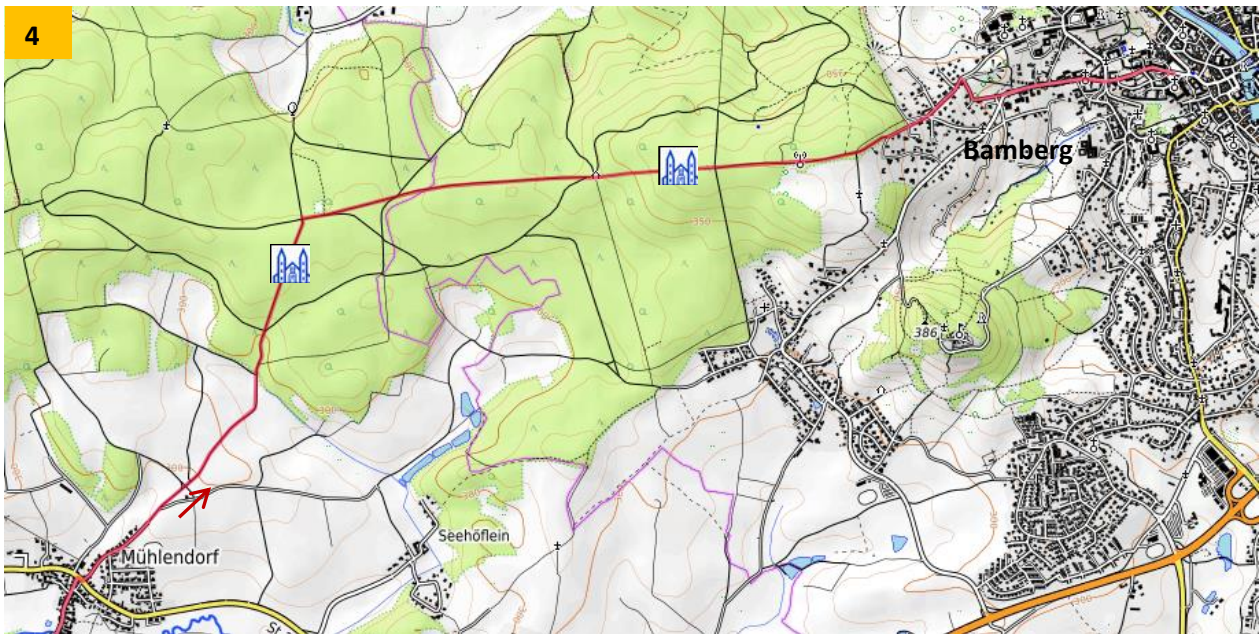
Start: **Rathaus** - Ampferbacher Straße - Grasmannsdorf - Kreuzschuh - Mühlendorf - Michaelsberger Wald - **Domplatz Bamberg**

Weglänge: **14,5 km**

Dauer: **3:15 Std.**

Markierung:





Abbildungen 1/2/3/4 - OpenTopoMap 09.10.2018 – Albrecht – HV Burgebrach



Höhenprofil (262 m bis 387 m)

Kartendaten: © [OpenStreetMap](#)-Mitwirkende, SRTM | Kartendarstellung: © [OpenTopoMap](#) (CC-BY-SA)