

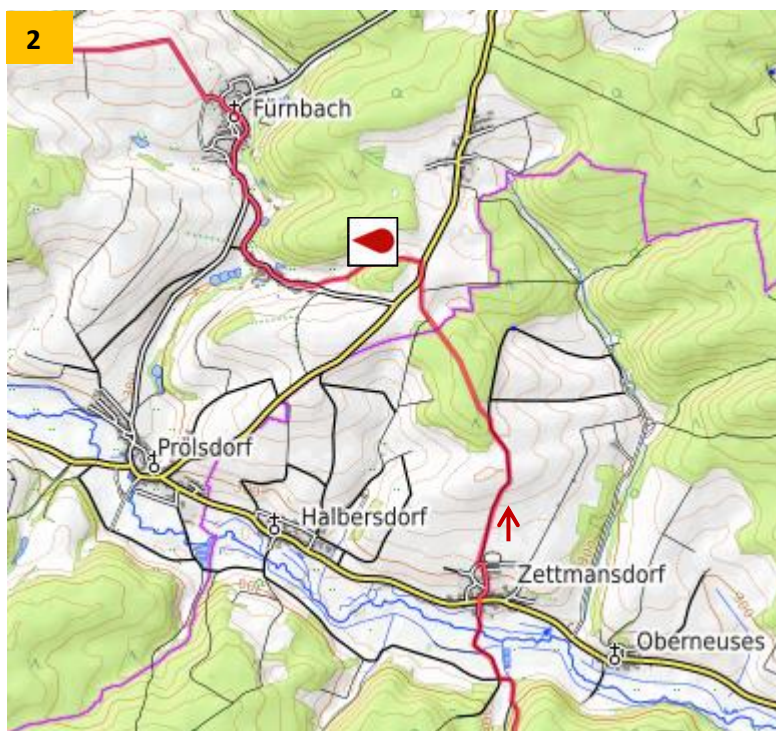
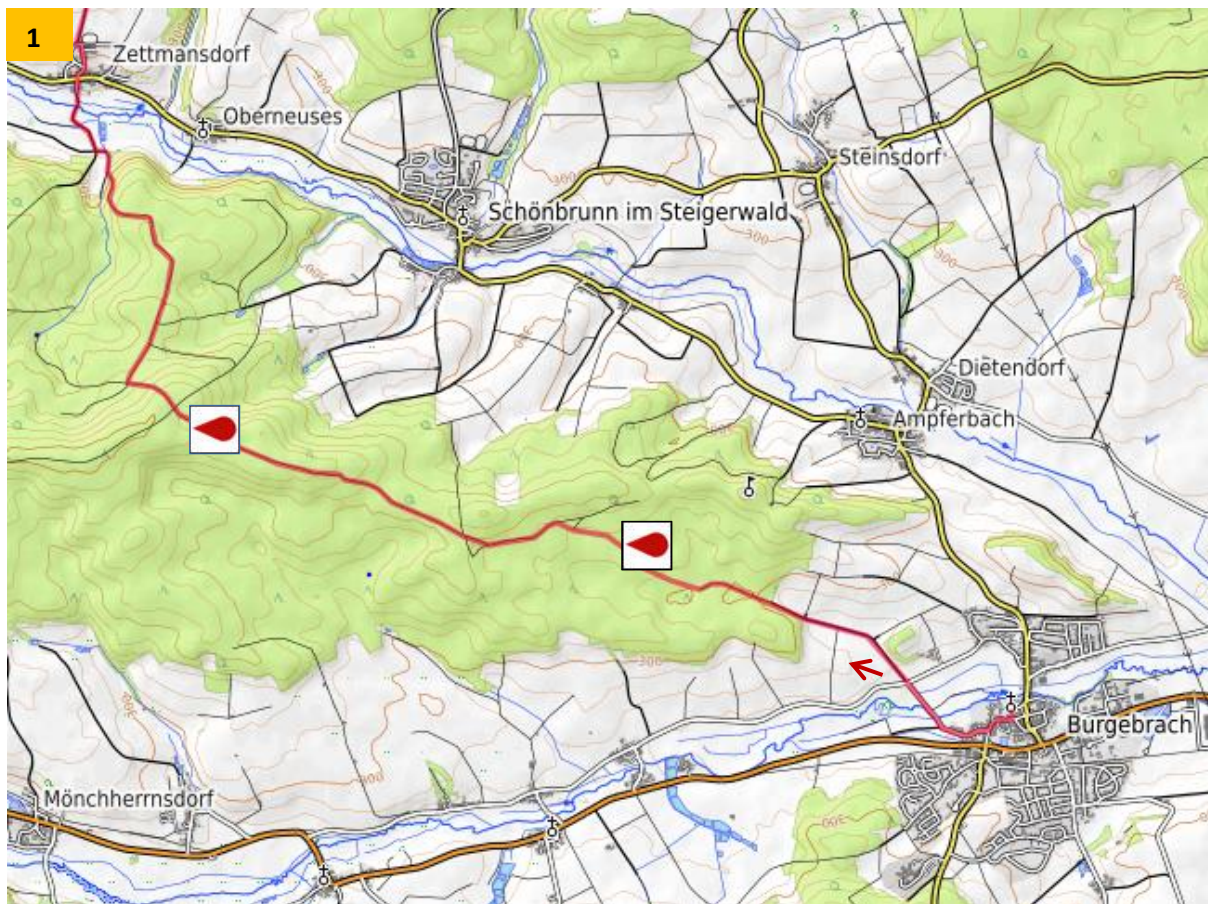
## Burgebrach – Unterschleichach

Start: **Kirchplatz** - Rathaus - Würzburger Straße in den Staatswald - Hochstraße - Annakapelle bei Schönbrunn - Zettmansdorf - Spielhof - Fürnbach - Fatschenbrunn - Neuschleichach (Einkehr im Gasthof "Zum Steigerwald", bei den Einheimischen besser bekannt unter dem Namen "Machtl") - weiter nach **Unterschleichach**.

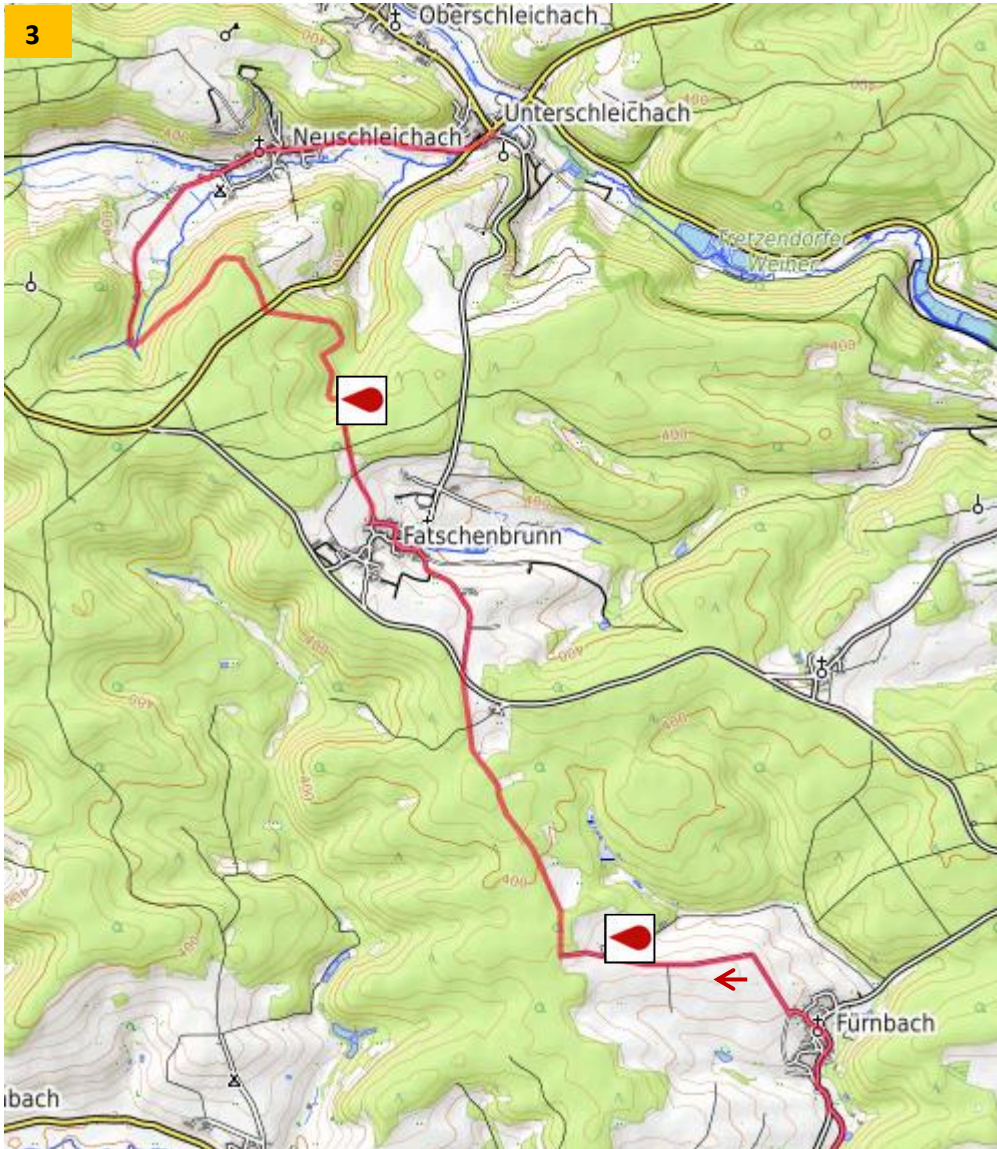
Weglänge: 25,6 km

Dauer: 5:45 Std.

Markierung:







Abbildungen 1-2-3 OpenTopoMap 09.10.2018 – Albrecht – HV Burgebrach



Höhenprofil (267 m bis 465 m)